




МОУ «Малакеевская средняя общеобразовательная школа
Вейделевского района Белгородской области»

«Рассмотрено» Руководитель ШМО  Никитенко Е.А. Протокол № <u>6</u> от « <u>29</u> » <u>06</u> 2019 г.	«Согласовано» Заместитель директора МОУ «Малакеевская СОШ»  Ялыню Ю.Ю.. « <u>29</u> » <u>06</u> 2019 г.	«Утверждаю» Директор МОУ «Малакеевская СОШ»  Федурина В.Е. Приказ № <u>116</u> от « <u>29</u> » <u>06</u> 2019 г.
---	---	--



Рабочая программа
по учебному предмету «География»
основного общего образования

5 – 9 классы

(базовый уровень)

ФГОС

Срок реализации программы – 5 лет

Разработал и реализует программу учитель географии:
Суслов Андрей Михайлович,

Пояснительная записка

Предлагаемая рабочая программа реализуется в учебниках по географии для 5 – 9 классов линии «Полярная звезда» под редакцией профессора А.И. Алексеева.

Рабочая программа по географии составлена на основе:

- требований к результатам освоения основной образовательной программы основного общего образования, представленных в федеральном государственном образовательном стандарте общего образования второго поколения;
- примерной программы основного общего образования по географии как инвариантной (обязательной) части учебного курса;
- программы развития и формирования универсальных учебных действий;
- программы духовно – нравственного развития и воспитания личности.
- программы курса географии в соответствии с ФГОС, разработанной к учебникам линии «Полярная звезда» для 5-9 классов, допущенных Министерством образования и науки РФ под редакцией А.И.Алексеева, В.В.Николиной, Е.К.Липкиной - М.: Просвещение, 2019;

соответствует:

- федеральному перечню учебников по учебному предмету «География».

В рабочей программе соблюдается преемственность с примерными программами начального общего образования, в том числе и в использовании основных видов учебной деятельности обучающихся.

Вклад географии как учебного предмета в достижение целей основного общего образования трудно переоценить. География – предмет, содержание которого одновременно охватывает в единстве и во взаимосвязи многие аспекты естественного и гуманитарно – общественного научного знания.

Такое положение географии обеспечивает формирование у обучающихся:

- комплексного представления о географической среде как среде обитания (жизненном пространстве) человечества на основе их ознакомления с особенностями жизни и хозяйства людей в разных географических условиях;
- целостного восприятия мира в виде взаимосвязанной иерархии природно – общественных территориальных систем, формирующихся и развивающихся по определенным законам;
- умений ориентироваться в пространстве на основе специфических географических средств (план, карта и т.д.), а также использовать географические знания для организации своей жизнедеятельности;
- умений организации собственной жизни в соответствии с гуманистическими, экологическими, демократическими и другими принципами как основными ценностями географии;
- предпрофильной ориентации.

Целями данной программы являются:

- формирование системы географических знаний как компонента научной картины мира;
- познание на конкретных примерах многообразия современного географического пространства на разных его уровнях (от локального до глобального), что позволяет сформировать географическую картину мира;
- познание характера, сущности и динамики главных природных, экологических, социально-экономических, геополитических и иных процессов, происходящих в географическом пространстве России и мира;
- понимание главных особенностей взаимодействия природы и общества на современном этапе его развития, значения охраны окружающей среды и рационального природопользования, осуществления стратегии устойчивого развития в масштабах России и мира;

- понимание закономерностей размещения населения и территориальной организации хозяйства в связи с природными, социально-экономическими и экологическими факторами, зависимости проблем адаптации и здоровья человека от географических условий проживания;
- глубокое и всестороннее изучение географии России, включая различные виды ее географического положения, природу, население, хозяйство, регионы, особенности природопользования в их взаимозависимости;
- выработка у обучающихся понимания общественной потребности в географических знаниях, а также формирование у них отношения к географии как возможной области будущей практической деятельности;
- формирование навыков и умений безопасного и экологически целесообразного поведения в окружающей среде.

Ценностные ориентиры содержания учебного предмета

Школьный курс географии играет важную роль в реализации основной цели современного российского образования – формирование всестороннеобразованной, инициативной и успешной личности, обладающей системой современных мировоззренческих взглядов, ценностных ориентаций, идейно-нравственных, культурных и этических принципов и норм поведения. В этой связи важнейшей методологической установкой, в значительной мере определяющей отбор и интерпретацию содержания курса географии, является установка на формирование в его рамках системы базовых национальных ценностей как основы воспитания, духовно-нравственного обучения географии у выпускников основной школы должны быть сформированы:

Ценностные ориентиры, отражающие их индивидуально-личностные позиции:

- осознание себя как члена общества на глобальном, региональном и локальном уровнях (житель планеты земля, гражданин Российской Федерации, житель своего региона);
- осознание выдающейся роли и места России как части мирового географического пространства;
- осознание единства географического пространства России как среды обитания всех населяющих ее народов, определяющих общность их исторических судеб;
- осознание целостности географической среды во взаимосвязи природы, населения и хозяйства Земли, материков, их крупных районов и стран;
- осознание значимости и общности глобальных проблем человечества и готовность солидарно противостоять глобальным вызовам современности;

Гармонично развитые социальные чувства и качества:

- патриотизм, принятие общих национальных, духовных и нравственных ценностей;
- любовь к своему Отечеству, местности, своему региону;
- гражданственность, вера в Россию, чувство личной ответственности за Родину перед современниками и будущими поколениями;
- уважение к природе, истории, культуре России, национальным особенностям, традициям и образу жизни российского и других народов, толерантность;
- эмоционально-ценностное отношение к окружающей среде, осознание необходимости ее сохранения и рационального использования.

Место географии в учебном плане

География в основной школе изучается с 5 по 9 класс. Число учебных часов: по 34 часа (1 час в неделю) в 5-6 классах и по 68 часов (2 часа в неделю) в 7-9 классах.

В соответствии с базисным учебным планом курсу географии на ступени основного общего образования предшествует курс «Окружающий мир», включающий определенное географические сведения. По отношению к курсу географии данный курс является пропедевтическим.

В свою очередь, содержание курса географии в основной школе является базой для изучения общих географических закономерностей, теорий, законов, гипотез в старшей школе.

Таким образом, содержание курса в основной школе представляет собой базовое звено в системе непрерывного географического образования и является основой для последующей уровневой и профильной дифференциации.

Содержание курса географии

Учебное содержание курса географии сконструировано по блокам, в которых комплексно изучаются: с 5 по 7 класс – география планеты, с 8 по 9 класс – география России.

Содержание курса географии 5 – 6 классов нацелено на формирование у учащихся знаний о неоднородности и целостности Земли как планеты людей; о составе, строении и свойствах оболочек Земли; о влиянии природы на жизнь и хозяйство людей; о топографо-картографических знаниях и умениях, позволяющих осознавать, что план и карта – выдающиеся произведения человеческой мысли, обеспечивающие ориентацию в географическом пространстве; знаний о Земле как о планете Солнечной системы и о следствиях вращения Земли вокруг своей оси и вокруг Солнца; о расселении людей по планете; о государствах и их столицах.

Содержания курса 7 класса способствует углублению знаний учащихся о природных закономерностях на Земле и о населении планеты; развитию базовых знаний страноведческого характера; о природе материков и океанов, их крупных регионов и стран, о людях их населяющих, о культуре, традициях, особенностях их жизни и хозяйственной деятельности в различных природных условиях.

Содержание курса 8 – 9 классов посвящено изучению России, поэтому их содержание – центральное в системе географического образа своей Родины во всем его многообразии и целостности и показ взаимосвязи трех основных компонентов – природы, населения, хозяйства. В 8 классе дается общий обзор, а в 9 классе изучаются географические районы.

5 класс

Введение (1 час)

1. Зачем людям география и как мы ее будем изучать. Предмет изучения географии. Значение географических знаний в современной жизни. Профессии, связанные с географией. Методы географической науки. Способы организации собственной учебной деятельности. Развитие навыков создания и поддержки индивидуальной информационной среды.

Раздел I. На какой Земле мы живем (5 часов)

2-3. Как люди открывали Землю. Развитие представлений человека о мире от древности до наших дней. Выдающиеся географические открытия. Аристотель, Эратосфен, Птолемей — ученые, стоявшие у истоков географии. Великие географические открытия; их вклад в развитие цивилизации. Марко Поло, А. Никитин, Васко да Гама. Открытие и исследование материков. Х. Колумба, Ф. Магеллан, Ф. Дрейк, А. Тасман, Дж. Кук. Покорение Северного полюса. Р. Амудсен, Р. Пири.

4. Российские путешественники. Ф. Беллинсгаузен и М. Лазарев Русские землепроходцы – исследователи Сибири и Дальнего Востока: Ермак, И. Москвитин, С. Дежнев.

5. География сегодня. Современный этап научных географических исследований. Географические информационные системы (ГИС). Значение космических исследований для развития науки и практической деятельности людей.

6. Обобщение знаний по разделу «На какой Земле мы живем». Тестовая проверочная работа из заданий разного уровня сложности.

Раздел II. Планета Земля (4 часа)

7. *Мы во вселенной.* Земля — одна из планет Солнечной системы. Влияние космоса на Землю и жизнь людей. Солнце — источник тепла и жизни на Земле. Как устроена наша планета: материки и океаны, земные оболочки. Формы и размеры Земли.
8. *Движения Земли.* Виды движения Земли. Продолжительность года. Високосный год. Северный полюс. Южный полюс. Экватор, тропики, полярные круги. Географические следствия движения Земли. Смена дня и ночи, смена сезонов года.
9. *Солнечный свет на Земле.* Неравномерное распределение тепла и света на Земле. Высота Солнца над горизонтом. Дни летнего и зимнего солнцестояния, дни весеннего и осеннего равноденствия. Полярные день и ночь. Пояса освещённости.
10. *Обобщающее повторение* по разделу «Планета Земля». Проверочная работа с заданиями разного уровня сложности.

Раздел III. План и карта (12 часов).

11. *Ориентирование на местности.* Ориентирование и способы ориентирования на местности. Компас. Азимут. Ориентирования по Солнцу, Полярной звезде, «живым ориентирам».
12. *План местности.* Условные знаки. Особенности изображения Земли на плане. Аэрофотоснимки.
13. *Земная поверхность на плане и карте.* Масштаб. Виды масштаба. Чтение плана местности.
14. *Земная поверхность на плане и карте.* Способы изображения неровностей земной поверхности на плоскости. Абсолютная высота. Относительная высота. Горизонтали. Определение относительной высоты точек и форм рельефа на местности.
15. *Практическая работа №1 «Работа с планом местности».* Измерение расстояний и определение направлений на местности и плане. Решение практических задач по плану.
16. *Практическая работа №2 «Составление простейшего плана местности».* Топографическая карта. Способы глазомерной съёмки местности.
17. *Географическая карта.* Свойства географической карты. Легенда карты. Виды условных знаков. Классификация карт по масштабу, охвату территории и содержанию. Географические карты в жизни человека.
18. *Градусная сетка.* Градусная сетка и её предназначение. Параллели и меридианы. Градусная сетка на глобусе и картах. Определение направлений и расстояний по карте.
19. *Географическая широта.* Географические координаты. Определение географической широты объектов.
20. *Географическая долгота.* Географические координаты. Географическая долгота. Определение географических координат, направлений и расстояний по карте. Часовые пояса.
21. *Практическая работа №3 «Решение географических задач по плану и карте».* Отработка умений определять географические координаты объектов, объектов по их координатам с помощью градусной сетки, решать практические задачи по переводу масштаба, находить абсолютную и относительную высоту, читать план местности и карты. Составление описания местности по планам и картам.
22. *Обобщение по разделу «План и карта».* Проверочная работа из заданий разного уровня.

Раздел IV. Литосфера – твердая оболочка Земли (10 часов).

23. *Земная кора – верхняя часть литосферы.* Литосфера — каменная оболочка Земли. Внешние и внутренние силы Земли. Внутреннее строение Земли: ядро, мантия, земная кора. Типы земной коры, её строение под материками и океанами. Литосфера, её соотношение с земной корой. Литосферные плиты.
24. *Горные породы, минералы, полезные ископаемые.* Горные породы и минералы. Магматические, осадочные, метаморфические горные породы, их происхождение и свойства. Виды полезных ископаемых, их значение для человека. Охрана земных недр.
25. *Практическая работа №4 «Определение горных пород и описание их свойств».* Формирование умений различать горные породы и минералы по их внешним признакам.

26. *Движения земной коры.* Землетрясения. Движения земной коры: вертикальные, горизонтальные. Землетрясения и их причины. Сейсмические районы и пояса Земли. Условия жизни людей в сейсмических районах, обеспечение безопасности населения.
27. *Движения земной коры.* Вулканизм. Строение вулкана. Типы вулканов. Горячие источники. Гейзеры. Тихоокеанское огненное кольцо.
28. *Рельеф Земли.* Равнины. Неоднородность земной поверхности как следствие взаимодействия внутренних сил Земли и внешних процессов. Выветривание. Основные формы рельефа. Горы и равнины. Особенности их образования. Различия равнин по размерам, характеру поверхности, абсолютной высоте. Крупнейшие равнины мира и России. Жизнь людей на равнинах. Описание равнин по карте.
29. *Рельеф Земли.* Горы. Различия гор по высоте, возрасту, размерам. Крупнейшие горные системы мира и России. Жизнь человека в горах. Изменение гор во времени. Изменение гор и равнин под воздействием воды, ветра, живых организмов, хозяйственной деятельности людей. Менее крупные формы рельефа в горах и на равнинах. Опасные природные явления, их происхождение. Овраги, сели. Барханы. Описание гор по карте.
30. *Практическая работа №5* «Решение практических задач по карте». Описание гор и равнин по картам.
31. *Литосфера и человек.* Значение литосферы для жизни на Земле. Воздействие хозяйственной деятельности человека на литосферу. Исследование и охрана литосферы. Опасные природные явления, их предупреждение.
32. *Обобщение знаний по разделу* «Литосфера – твердая оболочка Земли». Проверочная работа из заданий различного уровня.
- 33-34. *Итоговое повторение.* Повторение и обобщение знаний по курсу географии 5 кл.

6 класс

Введение (1 час).

1. *Что мы будем изучать.* Ориентирование в информационном поле учебно-методического комплекта. Повторение правил работы с учебником и атласом. Обучение приемам работы по ведению дневника наблюдений за погодой. Выбор формы дневника погоды и способов его ведения.

Раздел I. Гидросфера – водная оболочка Земли (12 часов).

2. *Состав и строение гидросферы.* Гидросфера — водная оболочка Земли. Значение гидросферы. Части гидросферы: Мировой океан, ледники, воды суши, подземные воды, их соотношение. Мировой круговорот воды в природе. Качество воды и здоровье людей. Охрана гидросферы.

3-4. *Мировой океан.* Части Мирового океана. Взаимодействие океана с сушей и атмосферой. Единство вод Мирового океана. Моря, заливы, проливы. Острова и полуострова. Типы островов. Рельеф дна Мирового океана. Использование карт для определения географического положения и описания морей, океанов. Методы изучения океанских глубин.

5. *Практическая работа №1* «Прокладывание по карте маршрута, измерение расстояний по карте, определение географических координат». Проектное задание «Круизный маршрут по карте»

6. *Воды океана.* Свойства воды. Температура и соленость вод Мирового океана. Движение вод в Океане. Волны. Океанические течения, приливы, отливы. Жизнь в океане. Неблагоприятные и опасные явления в гидросфере. Меры предупреждения опасных явлений и борьбы с ними, правила обеспечения личной безопасности.

7. *Реки – артерии Земли.* Воды суши. Реки как составная часть поверхностных вод суши. Части реки. Речная система. Речной бассейн, водораздел. Крупнейшие реки мира и России.

8. *Режим и работа рек.* Питание рек. Режим рек его зависимость от климата. Равнинные и горные реки, их особенности. Изменения в жизни рек. Значение рек для человека. Рациональное использование ресурсов рек.

9. *Практическая работа № 2 «Описание реки по плану».* Использование карт для определения географического положения водных объектов, частей речных систем, границ и площадей водосборных бассейнов, направления течения рек.

10. *Озера и болота.* Разнообразие озер, зависимость размещения от климата и рельефа. Виды озер. Крупнейшие пресные и соленые озера мира и нашей страны. Пруды и водохранилища, болота, их хозяйственное значение и рациональное использование. Описание озера по карте.

11. *Подземные воды и ледники.* Происхождение подземных вод, их виды, возможности использования человеком. Минеральные воды. Ледники — главные аккумуляторы пресной воды на Земле. Условия возникновения, распространение ледников. Покровные и горные ледники.

12. *Гидросфера и человек.* Качество воды и здоровье людей. Ресурсы океана, их значение и хозяйственное использование. Охрана гидросферы. Природные памятники гидросферы. Наблюдение за водным объектом. Проблемы, связанные с ограниченными запасами пресной воды на Земле и пути их решения. Неблагоприятные и опасные явления в гидросфере. Меры предупреждения опасных явлений и борьбы с ними, правила обеспечения личной безопасности.

13. *Обобщающее повторение по разделу «Гидросфера».* Проверочная работа из заданий разного уровня сложности.

Раздел II. Атмосфера – воздушная оболочка Земли (12 часов).

14. *Состав и строение атмосферы.* Состав атмосферного воздуха. Строение атмосферы, её границы. Тропосфера, стратосфера, озоновый слой. Значение атмосферы для жизни на Земле. Пути сохранения качества воздушной среды.

15. *Тепло в атмосфере. Температура воздуха.* Нагревание воздуха тропосферы. Понижение температуры в тропосфере с высотой. Температура воздуха. Термометр. Средняя суточная температура и её определение. Суточный и годовой ход температуры воздуха. Суточная и годовая амплитуда температуры воздуха.

16. *Тепло в атмосфере. Зависимость температуры воздуха от географической широты.* Зависимость суточного и годового хода температуры воздуха от высоты Солнца над горизонтом. Уменьшение количества тепла от экватора к полюсам. Решение практических задач на определение изменений температуры воздуха.

17. *Атмосферное давление.* Единицы его измерения. Барометр. Зависимость атмосферного давления от температуры воздуха и высоты местности над уровнем моря. Изменение атмосферного давления с высотой. Решение практических задач на определение изменений давления воздуха с высотой.

18. *Ветер.* Причины образования ветра. Скорость и направление ветра. Показатели силы ветра. Постоянные ветры Земли. Виды ветров: бриз, муссон.

19. *Практическая работа № 3 «Построение розы ветров».* Роза ветров.

20. *Влага в атмосфере.* Водяной пар в атмосфере. Абсолютная и относительная влажность. Гигрометр. Решение практических задач на определение изменений влажности воздуха.

21. *Влага в атмосфере. Атмосферные осадки.* Облачность и её влияние на погоду. Облака и их виды. Атмосферные осадки, их виды, условия образования. Распределение влаги на поверхности Земли. Влияние на жизнь и деятельность человека. Метеорологические приборы и инструменты.

22. *Погода и климат.* Элементы и явления погоды. Воздушные массы. Типы воздушных масс: арктические, умеренных широт, тропические, экваториальные; условия их формирования и свойства. Климат и климатические факторы. Отличие климата от погоды. Климатообразующие факторы.

23. *Наблюдение за погодой.* Карты погоды. Измерения элементов погоды с помощью приборов. Посторонние графиков изменения температуры и облачности, розы ветров; выделение преобладающих типов погод за период наблюдения. Чтение карт погоды. Прогноз погоды.

24. *Атмосфера и человек.* Влияние погодных и климатических условий на здоровье и быт людей. Адаптация людей к погодным и климатическим условиям. Стихийные явления в атмосфере, их характеристика и правила обеспечения личной безопасности. Особенности жизни в экстремальных климатических условиях.

25. *Обобщающее повторение по разделу «Атмосфера».* Проверочная работа из заданий различного уровня сложности.

Раздел III. Биосфера – живая оболочка Земли (4 часа).

26. *Биосфера – земная оболочка.* Биосфера. Состав и роль биосферы, связь с другими сферами Земли. Особенность биосферы. В. И. Вернадский о биосфере. Границы распространения жизни на Земле. Разнообразие органического мира Земли, приспособление организмов к среде обитания.

27. *Биосфера – сфера жизни.* Разнообразие растений и животных и их распространение на Земле. Круговорот веществ в биосфере.

28. *Почвы.* Почва как особое природное образование. В. В. Докучаев — основатель науки о почвах — почвоведения. Свойства почвы. Плодородие — важнейшее свойство почвы. Типы почв. Условия образования разных типов почв. Охрана почв. Наблюдение за почвенным покровом своей местности. Описание почвы. Роль человека и его хозяйственной деятельности в сохранении и улучшении почв.

29. *Биосфера и человек.* Человек — часть биосферы. Этапы взаимоотношения человека с биосферой. Единство человека и природы. Значение биосферы для человека. Влияние человека на биосферу. Сохранение человечеством биоразнообразия на Земле.

Раздел IV. Географическая оболочка (3 часа).

30. *Географическая оболочка Земли.* Понятие «географическая оболочка». Состав, границы, строение географической оболочки и взаимосвязи между её составными частями. Понятие «природный комплекс». Свойства географической оболочки. Географическая оболочка как окружающая человека среда. Закономерности развития географической оболочки

31. *Природные зоны Земли.* Широтная зональность и высотная поясность. Зональные и азональные природные комплексы. Понятие «природная зона». Природные зоны — зональные природные комплексы. Смена природных зон от экватора к полюсам. Карта природных зон Земли.

32. *Культурные ландшафты.* Понятие «культурный ландшафт». Основные виды культурных ландшафтов — природный, промышленный, сельскохозяйственный. Положительное и отрицательное влияние человека на ландшафт.

33. *Природное и культурное наследие.* Памятники природы.

34. *Итоговое повторение.* Обобщение знаний за курс географии 6 кл.

7 класс

Введение (2 часа).

1. *Как вы будете изучать географию в 7 кл.* Что необходимо помнить при изучении географии. Взаимодействие человека с окружающей средой. Природные ресурсы и их виды. Рациональное использование природных ресурсов. Охрана природы. Особо охраняемые территории. Новое в учебнике.

2. *Географические карты.* Как Земля выглядит на картах разных проекций. Способы изображения явлений и процессов на картах. Общегеографические и тематические карты.

Раздел I. Население Земли (7 часов).

3. *Как люди заселяли Землю.* Основные пути расселения людей по Земле. Влияние природных условий и ресурсов на расселение. Рост населения. Возникновение земледелия

и животноводства. Приспособление людей к условиям жизни на разных этапах развития общества. Создание человеком материальных и духовных ценностей в процессе освоения территории Земли.

4. *Население современного мира.* Расы и народы мира. Их отличительные особенности. Численность населения на Земле. Плотность населения, неравномерность его размещения на Земле

5. *Народы, языки и религии.* Народы, языки и религии. Народы и языки мира. Отличительные признаки народов мира. Языковые семьи. Международные языки. Основные религии мира.

6. *Города и сельские поселения.* Города и сельские поселения. Различие городов и сельских поселений. Крупнейшие города мира и городские агломерации. Типы городов и сельских поселений.

7. *Страны мира.* Страны мира. Многообразие стран мира. Республика. Монархия. Экономически развитые страны мира. Зависимость стран друг от друга.

8. *Практическая работа №1 «Изучаем население по картам и диаграммам».* Размещение людей на Земле. Показатель плотности населения. Среднемировая плотность населения и ее изменение со временем. Карта плотности населения. Неравномерность размещения населения мира. Факторы, влияющие на размещение населения.

9. *Обобщение по разделу «Население Земли».* Проверочная работа из заданий разного уровня сложности.

Раздел II. Природа Земли (13 часов)

10. *Развитие земной коры.* Формирование облика Земли. Цикличность тектонических процессов в развитии земной коры. Геологические эры. Литосферные плиты. Суть гипотезы А. Вегенера.

11. *Земная кора на карте.* Платформа и ее строение. Карта строения земной коры. Складчатые области. Складчато-глыбовые и возрожденные горы. Размещение на Земле гор и равнин.

12. *Природные ресурсы земной коры.* Природные ресурсы земной коры. Природные ресурсы и их использование человеком. Формирование магматических, метаморфических и осадочных горных пород. Размещение полезных ископаемых.

13. *Температура воздуха на разных широтах.* Температура воздуха на разных широтах. Распределение температур на Земле. Тепловые пояса. Изотермы.

14. *Давление воздуха и осадки на разных широтах.* Распределение атмосферного давления и осадков на земном шаре.

15. *Общая циркуляция атмосферы.* Типы воздушных масс и их свойства. Пассаты. Западные ветры умеренных широт. Восточные (стоковые) ветры полярных областей. Муссоны.

16. *Климатические пояса и области Земли.* Роль климатических факторов в формировании климата. Зональность климата. Основные и переходные климатические пояса. Климат западных и восточных побережий материков.

17. *Океанические течения.* Причины образования океанических течений. Виды океанических течений. Основные поверхностные течения Мирового океана. Океан и атмосфера.

18. *Реки и озера Земли.* Зависимость рек от рельефа и климата. Крупнейшие реки Земли. Распространение озер на Земле. Крупнейшие озера мира.

19. *Практическая работа №2 «Это синее, синее море».* Поиск информации в интернете.

20. *Растительный и животный мир Земли.* Растительный и животный мир Земли. Биоразнообразие, его значение. Биомасса. Закономерности распространения животных и растений. Приспособление растений и животных к природным условиям. Основные причины различий флоры и фауны материков.

21. *Почвы.* Почвенное разнообразие. Закономерности распространения почв на Земле. В. В. Докучаев и закон мировой почвенной зональности. Типы почв и их особенности. Охрана почв.

22. *Обобщение знаний по разделу «Природа Земли».* Проверочная работа из заданий разного уровня сложности.

Раздел III. Природные комплексы и регионы (9 часов).

23. *Природные зоны Земли.* Понятие «природная зона». Причины смены природных зон. Изменение природных зон под воздействием человека.

24. *Практическая работа №3 «Описание природной зоны по плану».* Поиск информации в интернете и по картам.

25 - 26. *Океаны Земли.* Мировой океан как природный комплекс Земли. Океаны Земли — Тихий, Атлантический, Индийский, Северный Ледовитый. Особенности природы океанов. Освоение Океана человеком. Экологические проблемы Мирового океана. Использование и охрана Мирового океана.

27. *Практическая работа №4 «Описание океана по плану».* Поиск информации в интернете.

28. *Материки как крупные природные комплексы Земли.* Материки — Евразия, Африка, Северная Америка, Южная Америка, Антарктида, Австралия. Последовательность изучения материков и стран.

29. *Практическая работа №5 «Описание материка по плану».* Описание материка. Описание страны.

30. *Как мир делится на части.* Материки и части света. Географический регион. Понятие «граница». Естественные и условные границы. Объединение стран в организации и союзы. Организация Объединенных Наций (ООН). Сотрудничество стран. Диалог культур.

31. *Обобщение знаний по разделу «Природные комплексы и регионы».* Проверочная работа из заданий разного уровня сложности.

Раздел IV. Материки и страны (34 часа).

32. *Африка: образ материка.* Географическое положение, размеры и очертания Африки. Крайние точки. Береговая линия. Особенности земной коры и рельефа материка. Полезные ископаемые. Особенности климата. Особенности внутренних вод, их зависимость от рельефа и климата.

33. *Африка в мире.* История освоения Африки. Население Африки и его численность. Расовый и этнический состав. Мозаика культур. Крупные города. Занятия африканцев. Африка — беднейший материк мира.

34. *Африка: путешествие.* Путешествие с учебником и картой — способ освоения географического пространства. Географические маршруты (траверзы) по Африке. Маршрут Касабланка — Триполи. Узкая полоса африканских субтропиков, страны Магриба, Атласские горы: особенности природы. Занятия населения. Культура. Карфаген — памятник Всемирного культурного наследия. Сахара — «желтое море» песка. Особенности природы Сахары. Занятия населения. Кочевое животноводство. Проблемы опустынивания, голода. Маршрут Томбукту — Лагос. Саванна: особенности природы.

35. *Африка: путешествие.* Маршрут Лагос — озеро Виктория. Лагос — крупнейший город Нигерии. Население. Нигер — одна из крупнейших рек континента. Особенности влажных экваториальных лесов. Река Конго. Пигмеи. Массив Рувензори. Маршрут озеро Виктория — Индийский океан. Как образовалось озеро Виктория. Исток Нила. Килиманджаро. Национальные парки Танзании. Занятия населения. Маршрут Дар-эс-Салам — мыс Доброй Надежды. Особенности природных зон. Полезные ископаемые. ЮАР.

36. *Египет.* Визитная карточка. Место на карте. Место в мире. Древнейшая цивилизация. Население. Происхождение египтян, занятия, образ жизни. Река Нил. Египет — мировой туристический центр. Столица Каир. Памятники Всемирного культурного наследия.

37. *Разработка проекта «Создание национального парка в Танзании».*

38. *Австралия: образ материка.* Особенности географического положения. Размеры материка. Крайние точки. Береговая линия. Остров Тасмания. Особенности рельефа Австралии. Большой Водораздельный хребет. Полезные ископаемые. Климат.

Распределение температур и осадков. Воздействие пассатов на восточные районы Австралии. Речная сеть. Подземные воды. Природные зоны. Своеобразие органического мира Австралии и прилегающих островов. История освоения материка. Австралийский Союз. Столица Канберра. Население. Занятия населения.

39. *Австралия: путешествие.* Маршрут Перт — озеро Эйр-Норт. Особенности природы. Занятия населения. Маршрут озеро Эйр-Норт — Сидней. Особенности растительного и животного мира. Река Дарлинг. Сидней. Маршрут Сидней — Большой Водораздельный хребет. Большой Барьерный риф — памятник Всемирного природного наследия. Океания. Меланезия. Микронезия. Полинезия. Особенности природы островов Океании. Папуасы. Н. Н. Миклухо-Маклай.

40. *Антарктида: образ материка.* Особенности географического положения. Размеры материка. Ледовый материк. Строение Антарктиды. Особенности климата. Открытие материка Ф. Ф. Беллинсгаузеном и М. П. Лазаревым. Растительный и животный мир. Условия жизни и работы на полярных станциях. Проблемы охраны природы Антарктиды.

41 - 42. *Южная Америка: образ материка.* Географическое положение Южной Америки в сравнении с географическим положением Африки. Крайние точки Южной Америки. Строение земной коры и рельеф Южной Америки в сравнении со строением земной коры и рельефом Африки. Высотная поясность Анд. Особенности климата Южной Америки. Внутренние воды. Амазонка — самая длинная река мира. Ориноко. Водопад Анхель. Растительный и животный мир. Южная Америка — родина многих культурных растений.

43. *Латинская Америка в мире.* Влияние испанской и португальской колонизации на жизнь коренного населения. Латиноамериканцы. Метисы. Мулаты. Самбо. Крупнейшие государства. Природные ресурсы и их использование. Хозяйственная деятельность.

44. *Южная Америка: путешествие.* Маршрут Огненная Земля — Буэнос-Айрес. Аргентина — второе по площади государство на материке. Особенности природы. Река Парана. Маршрут Буэнос-Айрес — Рио-де-Жанейро. Рельеф. Водопад Игуасу. Растительный и животный мир. Население и его занятия. Бразильское плоскогорье. Полезные ископаемые. Город Бразилиа.

45. *Южная Америка: путешествие.* Амазония. Амазонская сельва. Особенности растительного и животного мира. Проблема сокращения площади влажных экваториальных лесов. Маршрут Манаус — Анды. Амазонка — самая длинная и самая полноводная река мира. Уникальность фауны Амазонки. Перу: особенности природы. Население и его хозяйственная деятельность. Памятники Всемирного культурного наследия. Маршрут Лима — Каракас. Особенности природы Эквадора, Колумбии, Венесуэлы.

46. *Бразилия.* Визитная карточка. Место на карте. Место в мире. Бразильцы: происхождение, занятия, образ жизни. Особенности хозяйства.

47. *Северная Америка: образ материка.* Особенности географического положения. Крайние точки. Размеры материка. Строение земной коры и его влияние на рельеф. Климатические особенности Северной Америки. Внутренние воды. Крупнейшие реки. Великие озера. Водопады (Йосемит, Ниагарский). Природные зоны. Почвы. Растительный и животный мир. Памятники Всемирного природного наследия.

48. *Англо – Саксонская Америка.* Освоение Северной Америки. США и Канада: сходство и различия. США и Канада — центры мировой экономики и культуры.

49. *Северная Америка: путешествие.* Вест-Индия. Природа островов Карибского моря. Маршрут Вест-Индия — Мехико. Полуостров Юкатан. Древние индейские цивилизации. Мексиканский залив. Мехико. Маршрут Мехико — Лос-Анджелес. Мексиканское нагорье. Река Рио-Гранде. Плато Колорадо. Большой каньон реки Колорадо.

50. *Северная Америка: путешествие.* Маршрут Лос-Анджелес — Сан-Франциско. Особенности природы Южной Калифорнии. Большая Калифорнийская долина. Маршрут Сан-Франциско — Чикаго. Сьерра-Невада. Большое Солёное озеро. Великие равнины. Североамериканские степи. «Пшеничный» и «кукурузный» пояса. Маршрут Чикаго — Нью-Йорк. Аппалачи. Вашингтон — столица США. Нью-Йорк — финансовый и торговый

центр. Маршрут Ниагарский водопад — река Св. Лаврентия.

51. *Соединенные Штаты Америки*. Визитная карточка. Место на карте. Место в мире. Американцы: происхождение, занятия, образ жизни

52 - 53. *Евразия: образ материка*. Особенности географического положения. Крайние точки. Размеры материка. Строение земной коры и рельеф Евразии. Влияние древнего оледенения на рельеф Евразии. Стихийные природные явления на территории Евразии. Особенности климата. Влияние рельефа на климат материка. Различия климата западных и восточных побережий материка. Крупнейшие реки и озера материка. Природные зоны.

54. *Европа в мире*. Географическое положение. Исторические особенности освоения и заселения. Европейцы. Городское и сельское население. Образ жизни европейцев. Северная, Западная, Восточная, Южная Европа. Особенности хозяйства стран Европы. Европейский союз (ЕС). Политическая карта Европы.

55. *Европа: путешествие*. Маршрут Исландия — Пиренейский полуостров. Остров Исландия: особенности природы, населения и хозяйства. Остров Великобритания. Маршрут Лиссабон — Мадрид. Природа. Население. Хозяйство. Португалия, Испания — средиземноморские страны. Атлантическое побережье Европы: особенности природы. Занятия населения. Культурные ценности. Города. Уникальные культурные ландшафты. Маршрут Амстердам — Стокгольм. Северное море. Живописная природа фьордов. Нидерланды, Норвегия. Швеция: особая культура.

56. *Европа: путешествие*. Маршрут Стокгольм — Севастополь. Польша, Белоруссия, Украина: особенности природы, население. Занятия жителей. Долина Дуная. Придунайские страны. Маршрут Шварцвальд — Сицилия. Альпы: особенности природы. Рим — мировая сокровищница. Маршрут Мессина — Стамбул. Полуостров Пелопоннес. Греция: особенности природы, истории, культуры.

57. *Германия*. Визитная карточка. Место на карте. Место в мире. Жители Германии: происхождение, занятия, образ жизни.

58. *Азия в мире*. Географическое положение и особенности природы региона. Население. Крупнейшие по численности населения государства Азии. Крупнейшие городские агломерации Азии. Культура, традиции и верования народов Азии. Многообразие природных ресурсов. Высокоразвитые страны Азии. Политическая карта Азии.

59. *Азия: путешествие*. Маршрут пролив Босфор — Мертвое море. Средиземноморье: особенности природы. Население и хозяйство. Турция. Иерусалим — центр трех религий. Маршрут Мертвое море — Персидский залив. Саудовская Аравия: природные ландшафты, жизнь населения. Крупнейшие нефтяные месторождения Персидского залива. Маршрут Персидский залив — Ташкент. Особенности природы Иранского нагорья. Полезные ископаемые. Туркмения, Узбекистан: особенности природы. Древнейшие города — Самарканд, Хива, Бухара.

60. *Азия: путешествие*. Маршрут Катманду — Бангкок. Непал. Культура выращивания риса. Ганг и Брахмапутра. Бангкок — «Венеция Востока». Маршрут Бангкок — Шанхай. Сиамский залив. Шельф Южно-Китайского моря: месторождения нефти. Дельта Меконга: особенности природы. Занятия населения. Шанхай — многомиллионный город, торговый и финансовый центр. Маршрут Шанхай — Владивосток.

61. *Китай*. Визитная карточка. Место на карте. Место в мире. Китайцы: происхождение, занятия, образ жизни. Рост численности населения Китая и меры по его ограничению.

62. *Индия*. Визитная карточка. Место на карте. Место в мире. Жители Индии: происхождение, занятия, образ жизни.

63. *Разработка проекта «Традиции и обычаи народов мира»*

64. *Глобальные проблемы человечества*.

65. *Обобщение по разделу «Материки и страны»*. Проверочная работа из заданий разного уровня сложности.

Итоговое повторение (3 часа)

66 – 68. *Обобщение знаний за курс географии 7 кл.*

8 класс

Раздел I. Географическое пространство России (10 час.)

1. *Как мы будем изучать географию России.*
2. *Мы и наша страна на карте мира.* Уникальность географического положения России. Площадь территории России. Крайние точки. Место России среди других государств мира. Государственная граница России.
3. *Наши границы и наши соседи.* Государственные границы России, их виды, значение. Морские и сухопутные границы, воздушное пространство и пространство недр, континентальный шельф и экономическая зона Российской Федерации.
4. *Проводим исследование «Оценка географического положения России».* Северное положение России, удалённость территории России от незамерзающих морей, влияние географического положения России на жизнь и хозяйственную деятельность её населения.
5. *Наша страна на карте часовых поясов.* Часовые пояса. Местное время. Поясное время. Декретное время. Летнее время. Линия перемены дат.
6. *Формирование территории России.* Заселение территории России. Вклад исследователей, путешественников в освоение территории России. Русские первопроходцы — Ермак, И. Москвитин, С. Дежнев, В. Беринг, В. Поярков, Е. Хабаров, О. Крашенинников
7. *Устанавливаем межпредметные связи:* география – история – обществознание.
8. *Районирование России.* Ориентирование по карте России, районирование, географический район, природные и экономические районы, административно-территориальное деление России.
9. *Наше национальное богатство и наследие.* Национальное богатство, природные ресурсы, Всемирное природное и культурное наследие.
10. *Обобщение по разделу «Географическое пространство России».* Задания разного уровня сложности.

Раздел II. Население России (11 час.)

11. *Численность населения.* Темпы роста численности населения. Демографический кризис. Демографические потери. Демографические проблемы и их решение.
12. *Воспроизводство населения.* Естественный прирост. Отрицательный естественный прирост — проблема для России. Традиционный и современный типы воспроизводства.
13. *Наш «демографический портрет».* Демографическая ситуация. Половозрастная структура населения России. Средняя прогнозируемая продолжительность жизни мужского и женского населения России.
14. *Практическая работа №1 «Анализ половозрастных пирамид регионов России».* Демографическая ситуация, половозрастная структура населения некоторых регионов России, динамика городского и сельского населения по основным возрастным группам за определённый период.
15. *Мозаика народов.* Этнос. Этническая территория. Этническая структура регионов России. Россия — многонациональное государство. Национальный состав. Языковая семья. Языковая группа. Значение русского языка для народов России. Религии России.
16. *Размещение населения.* Зона очагового заселения. Зона сплошного заселения. Главная полоса расселения. Плотность населения России. Роль крупных городов в размещении населения.
17. *Города и сельские поселения.* Урбанизация. Типы городов. Сельская местность. Функции сельской местности.
18. *Миграции населения.* Причины и виды миграций, основные направления миграций, влияние миграций на изменение численности населения, мигранты. Этические нормы в отношении мигрантов.

19. *Дискуссия «Рост Москвы – это хорошо или плохо».* Влияние урбанизации на окружающую среду.

20. *Россияне на рынке труда.* Рынок труда. Трудоспособный возраст. Трудовые ресурсы. Экономически активное население. Безработные. Трудовые ресурсы родного края. Рынок труда родного края.

21. *Обобщающее повторение* по разделу «Население России». Задания различного уровня сложности.

Раздел III. Природа России (24 час.)

22. *История развития земной коры.* Геологическое летоисчисление. Геохронологическая шкала. Эра. Эпоха складчатости. Геологическая карта.

23. *Рельеф: тектоническая основа.* Платформа, геосинклиналь, щит, плита, тектоническая структура, связь рельефа с тектоническим строением территории.

24. *Рельеф: скульптура поверхности.* Влияние внешних и внутренних сил на рельеф России; выветривание — физическое, химическое, органическое; деятельность ветра, текучих вод, ледника; влияние многолетней мерзлоты на формирование рельефа; влияние хозяйственной деятельности человека на рельеф.

25. *Практическая работа №2 «Строим профиль».*

26. *Ресурсы земной коры.* Минеральные ресурсы, стихийные природные явления, связанные с земной корой.

27. *Практическая работа №3 «Систематизируем информацию о полезных ископаемых России».* Полезные ископаемые, основные районы и месторождения полезных ископаемых.

28. *Солнечная радиация.* Виды, суммарная солнечная радиация, радиационный баланс, изменение солнечной радиации по сезонам года.

29. *Атмосферная циркуляция.* Воздушные массы над территорией России. Западный перенос воздушных масс. Влияние соседних территорий на климат России. Атмосферный фронт. Теплый и холодный атмосферные фронты. Циклон и антициклон.

30. *Зима и лето в нашей стране.* Влияние на климат России её географического положения, зональность климата, распределение температуры воздуха и осадков.

31. *Практическая работа №4 «Оценка климатических условий России на основе анализа различных источников информации».* Климатические пояса и типы климата России, климатические особенности России, карта климатических поясов и областей России, климатическая диаграмма, климат своего региона.

32. *Как мы живем и трудимся в нашем климате.* Комфортность климата, влияние климатических условий на здоровье и жизнь человека, влияние климата на сельское хозяйство, агроклиматические ресурсы, коэффициент увлажнения, неблагоприятные климатические явления.

33. *Наши моря.* Особенности российских морей, моря бассейнов Атлантического, Тихого, Северного Ледовитого океанов; ресурсы морей и их использование человеком, экологические проблемы морей.

34. *Наши реки.* Расход воды, годовой сток, падение реки, уклон реки, использование рек в хозяйственной деятельности, охрана речных вод.

35. *Решаем проблему преобразования рек.*

36. *Где спрятана вода.* Озёра, крупнейшие озёра России, типы озёр, болота, верховые и низинные болота, подземные воды, артезианский бассейн, ледники, охрана водных ресурсов.

37. *Водные дороги и перекрестки.* Причины, по которым люди издревле селились на берегах рек и морей, единая глубоководная система, каналы, морские пути, торговые пути, морские и речные порты России.

38. *Изучаем опасные гидрологические природные явления.* Использование рек в хозяйственной деятельности. Охрана речных вод.

39. *Почва – особое природное тело.* Строение почвы (почвенный профиль), почвенный горизонт, механический состав и структура почвы, типы почв в России.

40. *Растительный и животный мир*. Биологические ресурсы. Растительный и животный мир России: видовое разнообразие, факторы, его определяющие. Составление прогноза изменений растительного и животного мира при заданных условиях изменения других компонентов природного комплекса. Биологические ресурсы, их рациональное использование. Меры по охране растительного и животного мир. Растительный и животный мир своего региона и своей местности.

41. *Экологическая ситуация в России*. Виды экологических ситуаций. Экологическая проблема. Эколого - географическое положение. Устойчивое развитие.

42. *Экологическая безопасность России*. Экологический риск. Глобальные, региональные и локальные экологические проблемы. Мониторинг. Особо охраняемые территории.

43. *Анализ проблемы «Как обеспечить экологическую безопасность России»*. Географическая исследоваельская практика (анализируем проблему).

44. *Природно – территориальные комплексы России*. Природное районирование. Природно-территориальные комплексы (ПТК): природные, природно-антропогенные и антропогенные. Природное районирование территории России.

45. *Обобщающее повторение* по разделу «Природа России». Задания разного уровня сложности.

Раздел IV. Природно – хозяйственные зоны (17 час.)

46. *Северные безлесные зоны*. Зоны арктических пустынь, тундры и лесотундры. Особенности географического положения. Климат. Растительный и животный мир. Занятия населения.

47. *Проблемный вопрос*: есть ли страны холоднее, чем Россия? Анализ физической карты и карт компонентов природы для установления взаимосвязей между ними в разных природных зонах.

48 – 49. *Лесные зоны*. Зоны тайги, смешанных и широколиственных лесов. Россия — лесная держава. Особенности таежной зоны. Занятия населения. Особенности зоны смешанных и широколиственных лесов. Охрана лесных ресурсов России.

50. *Степи и лесостепи*. Особенности лесостепной и степной зон. Степи и лесостепи — главный сельскохозяйственный район страны.

51. *Южные безлесные зоны*. Зона полупустынь и пустынь. Особенности зоны полупустынь и пустынь. Занятия жителей полупустынь. Оазис.

52. *Субтропики. Высотная поясность в горах*. Особенности климата. Растительный и животный мир. Степень освоенности зоны. Высотная поясность. Особенности жизни и хозяйства в горах.

53. *Сравниваем, моделируем, выбираем* природные зоны для жизни и деятельности человека. Составление характеристики природно-хозяйственной зоны по плану. Описание зависимости жизни и быта населения от природных условий зоны.

54 – 55. *Великие равнины России*. Географическое положение Восточно-Европейской и Западно-Сибирской равнин. Особенности рельефа и климата великих равнин России. Природные зоны.

56 – 57. *Урал и горы Южной Сибири*. Географическое положение. Рельеф, полезные ископаемые. Климат. Природные зоны.

58 – 59. *Восточная и Северо – Восточная Сибирь*. Географическое положение, геологическое строение и рельеф. Траппы. Полезные ископаемые. Резко континентальный климат. Многолетняя мерзлота. Оймякон — полюс холода России и Северного полушария.

60 – 61. *Северный Кавказ, Крым и Дальний Восток*. Географическое положение геологическое строение. Вулканы, желоба. Тихоокеанское огненное кольцо. Альпийско - Гималайский складчатый пояс. Оледенение. Субтропики. Бора. Природные зоны.

62. *Обобщающее повторение* по разделу «Природно-хозяйственные зоны и районы». Задания различного уровня сложности.

63 – 68. *Изучаем свой край*. География своей местности. Географическое положение и рельеф. История освоения. Климатические особенности своего региона проживания. Реки

и озера, каналы и водохранилища. Природные зоны. Характеристика основных природных комплексов своей местности. Природные ресурсы. Экологические проблемы и пути их решения. Особенности населения своего региона.

9 класс

Раздел I. Хозяйство России (21 час.)

1. Развитие хозяйства России. Понятия «экономика» и «хозяйство». Этапы развития хозяйства России. Секторы хозяйства. Территориальное разделение труда. Тенденции развития хозяйства в рыночных условиях.

2. Особенности экономики России. Национальная экономика, структура экономики России. Цикличность развития хозяйства. «Циклы Кондратьева». Особенности хозяйства России. Структура хозяйства своей области, края. Типы предприятий. Понятия «отрасль хозяйства» и «межотраслевой комплекс».

3. Реализуем проект «Что мы оставим потомкам». Подготовка и реализация проекта, направленного на развитие ценностных ориентиров, посвящённых настоящему и будущему России.

4. Топливо – энергетический комплекс. Угольная промышленность. Состав. Особенности топливной промышленности. Топливо-энергетический баланс. Главные угольные бассейны страны. Значение комплекса в хозяйстве страны.

5. Нефтяная промышленность. Особенности размещения. Основные месторождения. Экологические проблемы отрасли и пути их решения

6. Газовая промышленность. Особенности размещения. Основные месторождения. Перспективы газовой промышленности. Экологические проблемы отрасли и пути их решения.

7. Электроэнергетика. Типы электростанций, энергосистема, размещение электростанций по территории страны, проблемы и перспективы электроэнергетики, основные источники загрязнения окружающей среды.

8. Черная металлургия. История развития металлургического комплекса. Состав и его значение в хозяйстве страны. Особенности размещения предприятий черной металлургии. Типы предприятий. Основные центры черной металлургии. Влияние металлургического производства на состояние окружающей среды и здоровье человека.

9. Цветная металлургия. Особенности размещения предприятий цветной металлургии. Типы предприятий. Основные центры цветной металлургии. Влияние металлургического производства на состояние окружающей среды и здоровье человека.

10. Машиностроение. Состав и значение машиностроения. Факторы размещения. Специализация. Кооперирование. Размещение отдельных отраслей машиностроения. Проблемы и перспективы развития машиностроения. Повышение качества продукции машиностроения.

11. Химическая промышленность. Состав отрасли. Роль химической промышленности в хозяйстве страны. Особенности размещения предприятий химической промышленности. Связь химической промышленности с другими отраслями. Воздействие химической промышленности на окружающую среду. Пути решения экологических проблем.

12. Лесопромышленный комплекс. Состав лесопромышленного комплекса. Лесной фонд России. Главные районы лесозаготовок. Механическая обработка древесины. Целлюлозно-бумажная промышленность. Проблемы лесопромышленного комплекса.

13. Сельское хозяйство. Растениеводство. Сельскохозяйственные угодья: состав и назначение. Главные сельскохозяйственные районы России. Особенности зернового хозяйства. Главные районы возделывания. Технические культуры. Районы возделывания технических культур.

14. Сельское хозяйство. Животноводство. Особенности животноводства. Отрасли животноводства — скотоводство, свиноводство, овцеводство.

15. *АПК. Состав АПК. Взаимосвязь отраслей АПК. Проблемы АПК. АПК своего района. Пищевая промышленность. Состав пищевой промышленности. Связь пищевой промышленности с другими отраслями. Легкая промышленность. История развития легкой промышленности. Проблемы легкой промышленности.*

16 – 17. *Транспортная инфраструктура. Значение транспорта в хозяйстве и жизни населения. Россия — страна дорог. Виды транспорта, их особенности. Уровень развития транспорта. Грузооборот и пассажирооборот. Транспортные узлы. Транспортная магистраль. Главные железнодорожные и речные пути. Судходные каналы. Главные морские порты. Внутригородской транспорт. Смена транспортной парадигмы в России. Взаимосвязь различных видов транспорта. Транспорт и экологические проблемы. Особенности транспорта в своей местности.*

18. *Социальная инфраструктура. Сфера услуг. Состав и значение сферы услуг. Виды услуг. Территориальная организация сферы обслуживания. Особенности организации обслуживания в городах и сельской местности. Территориальная система обслуживания.*

29. *Изучаем сферу услуг своего района. Особенности развития сферы услуг своей местности. Оценка степени доступности сферы услуг и удовлетворения потребностей различных слоев населения на примере вашей местности.*

20. *Информационная инфраструктура. Информация и связь, информационное пространство, достоверность и качество информации, информационная безопасность.*

21. *Обобщающее повторение по разделу «Хозяйство России». Задания разного уровня сложности.*

Раздел II. Европейская Россия (27 час.)

22. *Пространство Центральной России. Визитная карточка (образ) Центральной России; состав, географическое положение и особенности природы Центральной России; характеристика экономико-географического положения (ЭГП) Центральной России по типовому плану.*

23. *Центральная Россия: освоение территории и население. Заселение Центральной России; население и города Центральной России; народные промыслы.*

24. *Центральная Россия: хозяйство. Географическое положение и состав Центрального района; промышленность района; проблемы района.*

25. *Центральная Россия: хозяйство. Состав и географическое положение Волго-Вятского района и Центрально-Черноземного района; этапы освоения территории; этническое разнообразие и крупные города; влияние природных условий и ресурсов на хозяйственное развитие района; отрасли хозяйственной специализации районов; проблемы.*

26. *Работа с текстом. Анализ художественного и научного текстов. Работа с различными видами текста.*

27. *Москва – столица России. Функции столичного города; особенности Подмосковья; Московский район расселения — крупнейшая агломерация в России.*

28. *Пространство Северо – Запада. Визитная карточка (образ), географическое положение и состав Северо-Запада; природные условия и ресурсы.*

39. *Северо – Запад: «окно в Европу». Изменение географического положения Северо-Запада во времени; изменение роли Новгорода во времени; макро- и микроположение Санкт-Петербурга.*

30. *Северо – Запад: хозяйство. Отрасли специализации, изменение специализации района во времени; влияние экономических связей на развитие хозяйства; сельская местность Северо-Запада; Калининградская область — особый субъект Российской Федерации и Северо-Запада.*

31. *Санкт – Петербург – культурная столица России. Функции и облик Санкт-Петербурга.*

32. *Пространство Европейского Севера. Визитная карточка (образ), географическое положение и состав Европейского Севера; природные условия и ресурсы.*

33. *Европейский Север: освоение территории и население.* Заселение и освоение территории Европейского Севера; население и города Европейского Севера; православные монастыри Европейского Севера.
34. *Европейский Север: хозяйство и проблемы.* Этапы хозяйственного развития и отрасли специализации Европейского Севера; проблемы района.
35. *Составление карты на основе решения познавательной задачи.* Составление картосхемы.
36. *Пространство Европейского Юга.* Визитная карточка (образ), географическое положение и состав Европейского Юга; природные условия и ресурсы района; рекреационные ресурсы Европейского Юга; Кавказские Минеральные Воды, Черноморское побережье Кавказа, Крым.
37. *Европейский Юг: освоение территории и население.* Народы Европейского Юга — многообразие культурных миров; обычаи и традиции народов Европейского Юга; доля русского населения на Европейском Юге; города Европейского Юга.
38. *Европейский Юг: хозяйство и проблемы.* Этапы освоения территории; отрасли специализации; агропромышленный комплекс; проблемы и перспективы развития Европейского Юга.
39. *Разработка проекта «Развитие рекреации на Северном Кавказе».*
40. *Пространство Поволжья.* Визитная карточка (образ), географическое положение и состав Поволжья; природные условия и ресурсы района.
41. *Поволжье: освоение территории и население.* Этапы заселения и хозяйственного освоения Поволжья; особенности народов, населяющих Поволжье; крупнейшие города Поволжья.
42. *Поволжье: хозяйство и проблемы.* Влияние природных условий на сельское хозяйство Поволжья; отрасли специализации Поволжья; проблемы Поволжья.
43. *Дискуссия на тему «Экологические проблемы Поволжья».*
44. *Пространство Урала.* Визитная карточка (образ), состав и географическое положение Урала; природные условия и ресурсы Урала.
45. *Урал: освоение территории и хозяйство.* Metallургическая промышленность Урала; роль Урала в годы Великой Отечественной войны; атомные центры Урала; отрасли современной специализации Урала.
46. *Урал: население и города.* Национальный состав населения Урала; города Урала и их особенности.
47. *Анализ ситуации «Специфика проблем Урала».*
48. *Обобщающее повторение по разделу «Европейская Россия».* Задания различного уровня сложности.
- Раздел III. Азиатская Россия (12 час.)**
49. *Пространство Сибири.* Визитная карточка (образ), географическое положение Сибири; природные условия и ресурсы Сибири.
50. *Сибирь: освоение территории, население и хозяйство.* Этапы заселения и освоения Сибири; особенности народов, населяющих Сибирь; демографическая ситуация в Сибири. Промышленные и транзитные функции Сибири; этапы хозяйственного освоения Сибири; отрасли специализации; роль Транссиба и Сибири в хозяйстве России.
51. *Западная Сибирь.* Состав и географическое положение Западной Сибири; отрасли специализации Западной Сибири; крупные города и проблемы Западной Сибири.
52. *Восточная Сибирь.* Состав и географическое положение Восточной Сибири; отрасли специализации Восточной Сибири; крупные города Восточной Сибири; что такое БАМ; экологические проблемы района.
53. *Разработка проекта «Путешествие по транссибирской железной дороге».*
54. *Пространство Дальнего Востока.* Визитная карточка (образ), географическое положение и состав Дальнего Востока; природные условия и ресурсы района.
55. *Дальний Восток: освоение территории и население.* Заселение и освоение Дальнего

Востока; национальный и половозрастной состав населения Дальнего Востока; особенности и проблемы населения района. Различия северной и южной частей Дальнего Востока; особенности городского расселения Дальнего Востока; численность населения района; функции крупнейших городов Дальнего Востока.

56 - 57. *Дальний Восток: хозяйство*. Экстремальные природные условия Дальнего Востока; особенности экономики Дальнего Востока; отрасли специализации; проблемы района.

58. *Разработка проекта «Развитие Дальнего Востока в первой половине XXI века»*.

Раздел IV. Россия в мире (1 час)

59. *Россия в мире*. Геополитическое положение России; границы России; политико-географическое положение России. Геополитическое влияние России; экономическое влияние России; экономические связи России.

Раздел V. География родного края (9 час.)

60 – 68. *География Белгородской области*

Планируемые результаты изучения учебного предмета

Личностными результатами обучения географии является формирование всесторонне образованной, инициативной и успешной личности, обладающей системой современных мировоззренческих взглядов, ценностных ориентаций, идейно-нравственных, культурных, гуманистических и эстетических принципов и норм поведения. Изучение географии в основной школе обуславливает достижение следующих результатов личностного развития:

- воспитание российской гражданской идентичности, патриотизма, любви и уважения к Отечеству, чувства гордости за свою Родину, прошлое и настоящее многонационального народа России;
- формирование целостного мировоззрения, соответствующего современному уровню развития науки и общественной практики, а также социальному, культурному, языковому и духовному многообразию современного мира;
- формирование ответственного отношения к учению, готовности к саморазвитию и самообразованию на основе мотивации к обучению и познанию, осознанному выбору с учетом познавательных интересов;
- формирование познавательной и информационной культуры, в том числе развитие навыков самостоятельной работы с учебными пособиями, книгами, доступными инструментами и техническими средствами информационных технологий;
- формирование ценности здорового и безопасного образа жизни; усвоение правил индивидуального и коллективного безопасного поведения в чрезвычайных ситуациях, угрожающих жизни и здоровья людей;
- формирование толерантности как нормы сознательного и доброжелательного отношения к другому человеку, его мнению, мировоззрению, культуре, языку, вере, гражданской позиции;
- освоение социальных норм и правил поведения в группах, и в сообществах, заданных инструментами социализации соответственно возрастному статусу обучающихся;
- формирование основ социально – критического мышления;
- формирование коммуникативной компетентности в образовательной, общественно полезной, учебно – исследовательской, творческой и других видах деятельности;
- формирование основ экологического сознания на основе признания ценности жизни во всех ее проявлениях и необходимости ответственного, бережного отношения к окружающей среде;
- осознание важности семьи в жизни человека и общества, принятие ценностей семейной жизни, уважительное и заботливое отношение к членам своей семьи;

- развитие эстетического сознания через освоение художественного наследия народов мира и России, творческой деятельности эстетического характера.

Метапредметные результаты изучения курса «География» является формирование универсальных учебных действий.

Регулятивные УУД отражают способность обучающегося организовывать учебно-познавательную деятельность:

- самостоятельно обнаруживать и формулировать учебную проблему, определять цель учебной деятельности, выбирать тему проекта;
- выдвигать версии решения проблемы, осознавать конечный результат, выбирать из предложенных и искать самостоятельно средства достижения цели;
- составлять (индивидуально или в группе) план решения проблемы;
- работая по плану, сверять свои действия с целью и, при необходимости, исправлять ошибки самостоятельно;
- в диалоге с учителем совершенствовать самостоятельно выработанные критерии оценки.

Познавательные УУД представляют собой систему способов познания окружающего мира, а также совокупность операций по обработке, систематизации, обобщению и использованию полученной информации:

- анализировать, сравнивать, классифицировать и обобщать факты и явления;
- выявлять причины и следствия простых явлений;
- осуществлять сравнение, классификацию, самостоятельно выбирая основания и критерии для указанных логических операций; строить классификацию на основе дихотомического деления (на основе отрицания);
- строить логическое рассуждение, включающее установление причинно-следственных связей;
- создавать схематические модели с выделением существенных характеристик объекта;
- преобразовывать информацию из одного вида в другой (таблицу в текст и пр.).

Коммуникативные УУД позволяют самостоятельно организовывать речевую деятельность, использовать правила общения в различных учебных и вне учебных ситуациях:

- выстраивать высказывания в устной и письменной формах;
- самостоятельно организовывать учебное взаимодействие в группе (определять общие цели, распределять роли, договариваться друг с другом и т.д.);
- в дискуссии уметь выдвинуть аргументы и контраргументы;
- учиться критично относиться к своему мнению, с достоинством признавать ошибочность своего мнения и корректировать его;
- понимая позицию другого, различать в его речи: мнение (точку зрения), доказательство (аргументы), факты (гипотезы, аксиомы, теории);
- уметь взглянуть на ситуацию с иной позиции и договариваться с людьми иных позиций.

Предметные результаты

Выпускник научится:

- выбирать источники географической информации (картографические, статистические, текстовые, видео- и фотоизображения, компьютерные базы данных), адекватные решаемым задачам;
- ориентироваться в источниках географической информации (картографические, статистические, текстовые, видео- и фотоизображения, компьютерные базы данных): находить и извлекать необходимую информацию; определять и сравнивать качественные и количественные показатели, характеризующие географические объекты, процессы и явления, их положение в пространстве по географическим картам разного содержания и другим источникам; выявлять недостающую, взаимодополняющую и/или противоречивую географическую информацию, представленную в одном или нескольких источниках;
- представлять в различных формах (в виде карты, таблицы, графика, географического описания) географическую информацию, необходимую для решения учебных и практико-ориентированных задач;
- использовать различные источники географической информации (картографические, статистические, текстовые, видео- и фотоизображения, компьютерные базы данных) для решения различных учебных и практико-ориентированных задач: выявление географических зависимостей и закономерностей на основе результатов наблюдений, на основе анализа, обобщения и интерпретации географической информации объяснение географических явлений и процессов (их свойств, условий протекания и географических различий); расчет количественных показателей, характеризующих географические объекты, явления и процессы; составление простейших географических прогнозов; принятие решений, основанных на сопоставлении, сравнении и/или оценке географической информации;
- различать изученные географические объекты, процессы и явления, сравнивать географические объекты, процессы и явления на основе известных характерных свойств и проводить их простейшую классификацию;
- проводить с помощью приборов измерения температуры, влажности воздуха, атмосферного давления, силы и направления ветра, абсолютной и относительной высоты, направления и скорости течения водных потоков;
- использовать знания о географических законах и закономерностях, о взаимосвязях между изученными географическими объектами процессами и явлениями для объяснения их свойств, условий протекания и географических различий;
- оценивать характер взаимодействия деятельности человека и компонентов природы в разных географических условиях с точки зрения концепции устойчивого развития;
- различать (распознавать, приводить примеры) изученные демографические процессы и явления, характеризующие динамику численности населения Земли и отдельных регионов и стран;
- использовать знания о населении и взаимосвязях между изученными демографическими процессами и явлениями для решения различных учебных и практико-ориентированных задач;
- описывать по карте положение и взаиморасположение географических объектов;
- различать географические процессы и явления, определяющие особенности природы и населения материков и океанов, отдельных регионов и стран;
- устанавливать черты сходства и различия особенностей природы и населения, материальной и духовной культуры регионов и отдельных стран; адаптации человека к разным природным условиям;
- объяснять особенности компонентов природы отдельных территорий;
- приводить примеры взаимодействия природы и общества в пределах отдельных территорий;

- различать принципы выделения и устанавливать соотношения между государственной территорией и исключительной экономической зоной России;
- оценивать воздействие географического положения России и ее отдельных частей на особенности природы, жизнь и хозяйственную деятельность населения;
- использовать знания о мировом, зональном, летнем и зимнем времени для решения практико-ориентированных задач по определению различий в поясном времени территорий с контекстом из реальной жизни;
- различать географические процессы и явления, определяющие особенности природы России и ее отдельных регионов;
- оценивать особенности взаимодействия природы и общества в пределах отдельных территорий России;
- объяснять особенности компонентов природы отдельных частей страны;
- оценивать природные условия и обеспеченность природными ресурсами отдельных территорий России;
- использовать знания особенностях компонентов природы России и ее отдельных территорий, об особенностях взаимодействия природы и общества в пределах отдельных территорий России для решения практико-ориентированных задач в контексте реальной жизни;
- различать (распознавать, приводить примеры) демографические процессы и явления, характеризующие динамику численности населения России и отдельных регионов; факторы, определяющие динамику населения России, половозрастную структуру, особенности размещения населения по территории страны, географические различия в уровне занятости, качестве и уровне жизни населения;
- использовать знания о естественном и механическом движении населения, половозрастной структуре, трудовых ресурсах, городском и сельском населении, этническом и религиозном составе населения России для решения практико-ориентированных задач в контексте реальной жизни;
- находить и распознавать ответы на вопросы, возникающие в ситуациях повседневного характера, узнавать в них проявление тех или иных демографических и социальных процессов или закономерностей;
- различать (распознавать) показатели, характеризующие отраслевую; функциональную и территориальную структуру хозяйства России;
- использовать знания о факторах размещения хозяйства и особенностях размещения отраслей экономики России для объяснения особенностей отраслевой; функциональной и территориальной структуры хозяйства России на основе анализа факторов; влияющих на размещение отраслей и отдельных предприятий по территории страны;
- объяснять особенности природы, населения и хозяйства отдельных регионов России;
- сравнивать особенности природы, населения и хозяйства отдельных регионов России;
- сравнивать показатели воспроизводства населения, средней продолжительности жизни, качества населения России с мировыми показателями и показателями других стран;
- оценивать место и роль России в мировом хозяйстве.

Выпускник получит возможность научиться:

- создавать простейшие географические карты различного содержания;
- моделировать географические объекты и явления;
- работать с записками, отчетами, дневниками путешественников как источниками географической информации;

- подготавливать сообщения (презентации) о выдающихся путешественниках, о современных исследованиях Земли;
- ориентироваться на местности: в мегаполисе и в природе;
- работать с компасом;
- использовать знания о географических явлениях в повседневной жизни для сохранения здоровья и соблюдения норм экологического поведения в быту и окружающей среде;
- проводить с помощью приборов измерения температуры, влажности воздуха, атмосферного давления, силы и направления ветра, абсолютной и относительной высоты, направления и скорости течения водных потоков;
- приводить примеры, показывающие роль географической науки в решении социально-экономических и геоэкологических проблем человечества; примеры практического использования географических знаний в различных областях деятельности;
- воспринимать и критически оценивать информацию географического содержания в научно-популярной литературе и средствах массовой информации;
- описывать погоду своей местности;
- составлять описание природного комплекса; объяснять расовые отличия разных народов мира;
- выдвигать гипотезы о связях и закономерностях событий, процессов, объектов, происходящих в географической оболочке;
- сопоставлять существующие в науке точки зрения о причинах происходящих глобальных изменений климата;
- оценить положительные и негативные последствия глобальных изменений климата для отдельных регионов и стран;
- объяснять закономерности размещения населения и хозяйства отдельных территорий в связи с природными и социально-экономическими факторами;
- оценивать возможные в будущем изменения географического положения России, обусловленные мировыми геодемографическими, геополитическими и геоэкономическими изменениями, а также развитием глобальной коммуникационной системы;
- давать оценку и приводить примеры изменения значения границ во времени, оценивать границы с точки зрения их доступности;
- делать прогнозы трансформации географических систем и комплексов в результате изменения их компонентов;
- наносить на контурные карты основные формы рельефа;
- давать характеристику рельефа своей местности;
- давать характеристику климата своей области (края, республики);
- показывать на карте артезианские бассейны и области распространения многолетней мерзлоты;
- выдвигать и обосновывать на основе статистических данных гипотезы об изменении численности населения России, его половозрастной структуры, развитии человеческого капитала;
- оценивать ситуацию на рынке труда и ее динамику;
- объяснять различия в обеспеченности трудовыми ресурсами отдельных регионов России;
- выдвигать и обосновывать на основе анализа комплекса источников информации гипотезы об изменении отраслевой и территориальной структуры хозяйства страны;
- обосновывать возможные пути решения проблем развития хозяйства России;

- приводить примеры современных видов связи; выбирать критерии для сравнения, сопоставления, места страны в мировой экономике;
- объяснять возможности России в решении современных глобальных проблем человечества;
- оценивать социально-экономическое положение и перспективы развития России.

Источники географической информации

Выпускник научится:

- использовать различные источники географической информации (картографические, статистические, текстовые, видео- и фотоизображения, компьютерные базы данных) для поиска и извлечения информации, необходимой для решения учебных и практико-ориентированных задач;
- анализировать, обобщать и интерпретировать географическую информацию;
- по результатам наблюдений (в том числе инструментальных) находить и формулировать зависимости и закономерности;
- определять и сравнивать качественные и количественные показатели, характеризующие географические объекты, процессы и явления, их положение в пространстве по географическим картам разного содержания;
- в процессе работы с одним или несколькими источниками географической информации выявлять содержащуюся в них противоречивую информацию;
- составлять описания географических объектов, процессов и явлений с использованием разных источников;
- представлять в различных формах географическую информацию, необходимую для решения учебных и практико-ориентированных задач.

Выпускник получит возможность научиться:

- ориентироваться на местности при помощи топографических карт и современных навигационных приборов;
- читать космические снимки и аэрофотоснимки, планы местности и географические карты; строить простые планы местности;
- создавать простейшие географические карты;
- моделировать географические объекты и явления при помощи компьютерных программ.

Природа Земли и человек

Выпускник научится:

- различать изученные географические объекты, процессы и явления, сравнивать географические объекты, процессы и явления на основе известных характерных свойств и проводить их простейшую классификацию;
- использовать знания о географических законах и закономерностях, о взаимосвязях между изученными географическими объектами, процессами и явлениями для объяснения их свойств, условий протекания и географических различий;
- проводить с помощью приборов измерения температуры, влажности воздуха, атмосферного давления, силы и направления ветра, абсолютной и относительной высоты, направления и скорости течения водных потоков;
- оценивать характер взаимодействия деятельности человека и компонентов природы в разных географических условиях с точки зрения концепции устойчивого развития.

Выпускник получит возможность научиться:

- использовать знания о географических явлениях в повседневной жизни для сохранения здоровья и соблюдения норм экологического поведения в быту и окружающей среде;
- приводить примеры, показывающие роль географической науки в решении социально-экономических и геоэкологических проблем человечества;
- примеры практического использования географических знаний в различных областях деятельности;
- воспринимать и критически оценивать информацию географического содержания в научно-популярной литературе и средствах массовой информации;
- создавать письменные тексты и устные сообщения о географических явлениях на основе нескольких источников информации, сопровождать выступление презентацией.

Население Земли

Выпускник научится:

- различать изученные демографические процессы и явления, характеризующие динамику численности населения Земли и отдельных регионов и стран;
- сравнивать особенности населения регионов и стран;
- использовать знания о взаимосвязях между изученными демографическими процессами и явлениями для объяснения их географических различий;
- проводить расчёты демографических показателей;
- объяснять особенности адаптации человека к разным природным условиям.

Выпускник получит возможность научиться:

- приводить примеры, показывающие роль практического использования знаний о населении в решении социально-экономических и геоэкологических проблем человечества, стран и регионов;
- самостоятельно проводить по разным источникам информации исследование, связанное с изучением населения.

Материки, океаны и страны

Выпускник научится:

- различать географические процессы и явления, определяющие особенности природы и населения материков и океанов, отдельных регионов и стран;
- сравнивать особенности природы и населения, материальной и духовной культуры регионов и отдельных стран;
- оценивать особенности взаимодействия природы и общества в пределах отдельных территорий;
- описывать на карте положение и взаиморасположение географических объектов;
- объяснять особенности компонентов природы отдельных территорий;
- создавать письменные тексты и устные сообщения об особенностях природы, населения и хозяйства изученных стран на основе нескольких источников информации, сопровождать выступление презентацией.

Выпускник получит возможность научиться:

- выдвигать гипотезы о связях и закономерностях объектов, событий, процессов в географической оболочке;
- сопоставлять существующие в науке точки зрения о причинах происходящих глобальных изменений климата;
- оценивать положительные и негативные последствия глобальных изменений климата для отдельных регионов и стран;

- объяснять закономерности размещения населения и хозяйства отдельных территорий в связи с природными и социально-экономическими факторами.

Особенности географического положения России

Выпускник научится:

- различать принципы выделения и устанавливать соотношения между государственной территорией и исключительной экономической зоной России;
- оценивать воздействие географического положения России и её отдельных частей на особенности природы, жизнь и хозяйственную деятельность населения;
- использовать знания о мировом, поясном, декретном, летнем и зимнем времени для решения практико-ориентированных задач по определению различий в поясном времени территорий с контекстом из реальной жизни.

Выпускник получит возможность научиться:

- оценивать возможные изменения географического положения России, обусловленные мировыми геодемографическими, геополитическими и геоэкономическими изменениями, развитием глобальной коммуникационной системы.

Природа России

Выпускник научится:

- различать географические процессы и явления, определяющие особенности природы страны и отдельных регионов;
- сравнивать особенности природы регионов страны; оценивать особенности взаимодействия природы и общества в пределах отдельных территорий;
- описывать по карте положение и взаиморасположение географических объектов;
- объяснять особенности компонентов природы отдельных частей страны;
- оценивать природные условия и обеспеченность природными ресурсами отдельных территорий России;
- создавать собственные тексты и устные сообщения (в т. ч. в форме презентаций) об особенностях компонентов природы России на основе нескольких источников информации.

Выпускник получит возможность научиться:

- оценивать возможные последствия изменений климата отдельных территорий России, связанные с глобальными изменениями климата;
- делать прогнозы трансформации географических систем и комплексов в результате изменения их компонентов.

Население России

Выпускник научится:

- различать демографические процессы и явления, характеризующие динамику численности населения России и отдельных регионов и стран;
- анализировать факторы, определяющие динамику населения России, половозрастную структуру, особенности размещения населения по территории России, географические различия в уровне занятости, качестве и уровне жизни населения;
- сравнивать особенности населения отдельных регионов страны по этническому, языковому и религиозному составу;
- объяснять особенности динамики численности, половозрастной структуры и размещения населения России и её отдельных регионов;

- находить и распознавать ответы на вопросы, возникающие в ситуациях повседневного характера, узнавать в них проявление тех или иных демографических и социальных процессов или закономерностей;
- использовать знания о естественном и механическом движении населения, половозрастной структуре, трудовых ресурсах, городском и сельском населении, этническом и религиозном составе для решения практико-ориентированных задач в контексте реальной жизни.

Выпускник получит возможность научиться:

- выдвигать и обосновывать на основе статистических данных гипотезы об изменении численности населения России, его половозрастной структуры, развитии человеческого капитала;
- оценивать ситуацию на рынке труда и её динамику.

Хозяйство России

Выпускник научится:

- различать показатели, характеризующие отраслевую и территориальную структуру хозяйства;
- анализировать факторы, влияющие на размещение отраслей и отдельных предприятий по территории страны;
- объяснять особенности отраслевой и территориальной структуры хозяйства России;
- использовать знания о факторах размещения хозяйства и особенностях размещения отраслей экономики России для решения практико-ориентированных задач в реальной жизни.

Выпускник получит возможность научиться:

- выдвигать и обосновывать на основе анализа комплекса источников информации гипотезы об изменении отраслевой и территориальной структуры хозяйства страны;
- обосновывать возможные пути решения проблем развития хозяйства России.

Районы России

Выпускник научится:

- объяснять особенности природы, населения и хозяйства географических районов страны; сравнивать особенности природы, населения и хозяйства отдельных регионов страны;
- оценивать районы России с точки зрения особенностей природных, социально-экономических, техногенных и экологических факторов и процессов.

Выпускник получит возможность научиться:

- составлять комплексные географические характеристики районов разного ранга;
- самостоятельно проводить по разным источникам информации исследования, связанные с изучением природы, населения и хозяйства географических районов и их частей;
- создавать собственные тексты и устные сообщения о географических особенностях отдельных районов России и их частей на основе нескольких источников информации, сопровождать выступление презентацией;
- оценивать социально-экономическое положение и перспективы развития регионов; выбирать критерии для сравнения, сопоставления, оценки и классификации природных, социально-экономических, геоэкологических явлений и процессов на территории России.

Россия в современном мире

Выпускник научится:

- сравнивать показатели воспроизводства населения, средней продолжительности жизни, качества населения России с мировыми показателями и показателями других стран;
- оценивать место и роль России в мировом хозяйстве.

Выпускник получит возможность научиться:

- выбирать критерии для определения места страны в мировой экономике;
- объяснять возможности России в решении современных глобальных проблем человечества;
- оценивать социально-экономическое положение и перспективы развития России.

Критерии оценивания знаний учащихся.

Критерии оценки устных ответов и письменных работ учащихся.

Устные ответы

Устный опрос является одним из основных способов учета знаний учащихся по предмету. Развернутый ответ должен представлять собой связное, логичное последовательное сообщение на заданную тему, показывать его умение применять определения, правила в конкретных случаях. При оценке ученика необходимо учитывать следующие критерии: полноту и правильность ответа, степень осознанности, понимания изучаемого, языковое оформление ответа.

Отметка “5” выставляется, если полно излагается изученный материал, дается правильное определение предметных понятий; обнаруживается понимание материала, обосновываются суждения, ученик демонстрирует способность применить полученные знания на практике, привести примеры не только из учебника, но и самостоятельно составленные; ученик излагает материал последовательно с точки зрения логики предмета и норм литературного языка.

Отметка “4” выставляется, если ученик дает ответ, удовлетворяющий тем же требованиям, что и для отметки “5”, но допускаются 1-2 ошибки, которые сам же исправляет, и 1-2 недочета в последовательности и языковом оформлении излагаемого.

Отметка “3” выставляется, если ученик обнаруживает знание и понимание основных положений данной темы, но: излагает материал неполно и допускает неточности в определении понятий или формулировке правил, понятий; не умеет достаточно глубоко и доказательно обосновать свои суждения и привести свои примеры; излагает материал непоследовательно и допускает ошибки в языковом оформлении излагаемого.

Отметка “2” выставляется, если ученик обнаруживает незнание большей части соответствующего раздела изучаемого материала, допускает ошибки в формулировке определений и правил, искажает их смысл, беспорядочно и неуверенно излагает материал. Оценка “2” отмечает такие недостатки в подготовке ученика, которые являются серьезным препятствием к успешному овладению последующим материалом.

Географические диктанты

“5” – если все задания выполнены;

“4” – выполнено правильно не менее $\frac{3}{4}$ заданий;

“3” – за работу, в которой правильно выполнено не менее половины работы;

“2” – выставляется за работу, в которой не выполнено более половины заданий.

Творческие работы

Творческая работа выявляет сформированность уровня грамотности и компетентности учащегося, является основной формой проверки умения учеником правильно и

последовательно излагать мысли, привлекать дополнительный справочный материал, делать самостоятельные выводы, проверяет речевую подготовку учащегося. Любая творческая работа включает в себя три части: вступление, основную часть, заключение и оформляется в соответствии с едиными нормами и правилами, предъявляемыми к работам такого уровня. С помощью творческой работы проверяется: умение раскрывать тему; умение использовать языковые средства, предметные понятия, в соответствии со стилем, темой и задачей высказывания (работы); соблюдение языковых норм и правил правописания; качество оформления работы, использование иллюстративного материала; широта охвата источников и дополнительной литературы. При оценке творческой работы учитывается самостоятельность, оригинальность замысла работы, уровень ее композиционного и стилистического решения, речевого оформления. Избыточный объем работы не влияет на повышение оценки. Учитываемым положительным фактором является наличие рецензии на исследовательскую работу.

Содержание творческой работы оценивается по следующим критериям:

- соответствие работы ученика теме и основной мысли;
- полнота раскрытия тема;
- правильность фактического материала;
- последовательность изложения.

При оценке речевого оформления учитываются:

- разнообразие словарного и грамматического строя речи;
- стилистическое единство и выразительность речи;
- число языковых ошибок и стилистических недочетов.

При оценке источниковедческой базы творческой работы учитывается

- правильное оформление сносок;
- соответствие общим нормам и правилам библиографии применяемых источников и ссылок на них;
- реальное использование в работе литературы приведенной в списке источников;
- широта временного и фактического охвата дополнительной литературы;
- целесообразность использования тех или иных источников.

Отметка “5” ставится, если содержание работы полностью соответствует теме; фактические ошибки отсутствуют; содержание изложенного последовательно; работа отличается богатством словаря, точностью словоупотребления; достигнуто смысловое единство текста, иллюстраций, дополнительного материала. В работе допущен 1 недочет в содержании; 1-2 речевых недочета; 1 грамматическая ошибка.

Отметка “4” ставится, если содержание работы в основном соответствует теме (имеются незначительные отклонения от темы); имеются единичные фактические неточности; имеются незначительные нарушения последовательности в изложении мыслей; имеются отдельные непринципиальные ошибки в оформлении работы. В работе допускается не более 2-х недочетов в содержании, не более 3-4 речевых недочетов, не более 2-х грамматических ошибок.

Отметка “3” ставится, если в работе допущены существенные отклонения от темы; работа достоверна в главном, но в ней имеются отдельные нарушения последовательности изложения; оформление работы не аккуратное, есть претензии к соблюдению норм и правил библиографического и иллюстративного оформления. В работе допускается не более 4-х недочетов в содержании, 5 речевых недочетов, 4 грамматических ошибки.

Отметка “2” ставится, если работа не соответствует теме; допущено много фактических ошибок; нарушена последовательность изложения во всех частях работы; отсутствует связь между ними; работа не соответствует плану; крайне беден словарь; нарушено стилистическое единство текста; отмечены серьезные претензии к качеству оформления работы. Допущено до 7 речевых ошибок и до 7 грамматических ошибок.

Практические и самостоятельные работы

Отметка «5». Работа выполнена в полном объеме с соблюдением необходимой последовательности. Учащиеся работают полностью самостоятельно: подбирают необходимые для выполнения предлагаемых работ источники знаний, показывают необходимые для проведения практической работы теоретические знания, практические умения и навыки. Работа оформляется аккуратно, в наиболее оптимальной для фиксации результатов форме.

Отметка «4». Практическая или самостоятельная работа выполняется учащимися в полном объеме и самостоятельно. Допускаются отклонения от необходимой последовательности выполнения, не влияющие на правильность конечного результата (перестановка пунктов типового плана при характеристике отдельных территорий или стран и т.д.). Учащиеся используют указанные учителем источники знаний, включая страницы атласа, таблицы из приложения к учебнику, страницы из статистических сборников. Работа показывает знание учащихся основного теоретического материала и овладение умениями, необходимыми для самостоятельного выполнения работы. Могут быть неточности и небрежность в оформлении результатов работы.

Отметка «3». Практическая работа выполняется и оформляется учащимися при помощи учителя или хорошо подготовленных и уже выполнивших на «отлично» данную работу учащихся. На выполнение работы затрачивается много времени (можно дать возможность доделать работу дома). Учащиеся показывают знания теоретического материала, но испытывают затруднение при самостоятельной работе с картами атласа, статистическими материалами, географическими приборами.

Отметка «2» выставляется в том случае, когда учащиеся не подготовлены к выполнению этой работы. Полученные результаты не позволяют сделать правильных выводов и полностью расходятся с поставленной целью. Показывается плохое знание теоретического материала и отсутствие необходимых умений. Руководство и помощь со стороны учителя и хорошо подготовленных учащихся неэффективны по причине плохой подготовки учащегося.

Работа с картой и другими источниками географической информации

Отметка «5» – правильный и полный отбор источников знаний рациональное их использование в определённой последовательности соблюдение логики в описании или характеристике географических территорий или объектов самостоятельное выполнение и формулировка выводов на основе практической деятельности аккуратное оформление результатов работы.

Отметка «4» - правильный и полный отбор источников знаний; допускается неточности в использовании карт и других источников знаний. В оформлении результатов.

Отметка «3» - правильное использование основных источников знаний, допускаются неточности в формулировке выводов; неаккуратное оформление результатов.

Отметка «2» - неумение отбирать и использовать основные источники знаний, допускаются существенные ошибки в выполнении заданий и оформлении результатов.

Тестовые задания

«5» - 80 – 100%

«4» - 70 – 79%

«3» - 50 – 69 %

«2» - менее 50%

Требования к работе в контурных картах:

- каждую контурную карту подписывают. В правом верхнем углу ученик ставит свою фамилию и класс;
- при выполнении практической работы в контурных картах, в левом верхнем углу карты подписывают номер и название практической работы;

- все надписи на контурной карте делают мелко, четко, красиво, желательно печатными буквами. Название рек и гор располагают соответственно вдоль хребтов и рек, названия равнин – по параллелям. Объекты гидросферы желательно подписывать синей пастой;
- если название объекта не помещается на карте, то около него ставят цифру, а внизу карты пишут, что означает данная цифра;
- если того требует задание, карту раскрашивают цветными карандашами, а затем уже подписывают географические названия;
- в начале учебного года все работы в контурных картах выполняются простыми карандашами, потому что навыки работы с контурными картами слабы, и ученики делают ошибки.

Перечень учебно – методического обеспечения

Учебно – методическое обеспечение учебного процесса предусматривает использование УМК линии «Полярная звезда» под редакцией профессора А.И.Алексеева с 5 по 9 классы.

5 – 6 класс

- Алексеев А.И., Николина В.В., Липкина Е.К. География. 5 – 6 классы. Учебник. – М.: Просвещение, 2019.
- Николина В.В. География. 5 – 6 классы. Поурочные разработки. – М.: Просвещение, 2017.
- Николина В.В. География. Мой тренажер. 5 – 6 классы. Рабочая тетрадь. – М.: Просвещение, 2019.
- Николина В.В., Липкина Е.К. География. 5 – 9 классы. Проекты и творческие работы. – М.: Просвещение, 2016.
- Николина В.В., Алексеев А.И., Липкина Е.К. География. Рабочие программы. Предметная линия учебников «Полярная звезда». 5 – 9 классы. Пособие для учителей общеобразовательных учреждений. – М.: Просвещение, 2018.

7 класс

- Алексеев А.И. и др. География. 7 класс. Учебник. – М.: Просвещение, 2019.
- Махов С.И., Махова И.П. География. 7 класс. Поурочные разработки. – М.: Просвещение, 2017.
- Николина В.В. География. Мой тренажер. 7 класс. Рабочая тетрадь. – М.: Просвещение, 2019.

8 класс

- Алексеев А.И. и др. География. 8 класс. Учебник. – М.: Просвещение, 2019.
- Николина В.В. География. 8 класс. Поурочные разработки. – М.: Просвещение, 2017.
- Николина В.В. География. Мой тренажер. 8 класс. Рабочая тетрадь. – М.: Просвещение, 2019.

9 класс

- Алексеев А.И. и др. География. 9 класс. Учебник. – М.: Просвещение, 2019.
- Николина В.В. География. 9 класс. Поурочные разработки. – М.: Просвещение, 2018.
- Николина В.В. География. Мой тренажер. 9 класс. Рабочая тетрадь. – М.: Просвещение, 2019.

Материально- техническое обеспечение

Учебно- практическое и учебно-лабораторное оборудование:

- теллурии, глобусы, нивелиры, компасы, визирные линейки;
- наборы минералов и горных пород, почв;
- коллекции металлов и сплавов;
- шкала твердости;
- барометр, анемометр, флюгер, термометры.

Стенды для временных экспозиций.

Комплект технических и информационно-коммуникативных средств обучения:

- компьютер;
- мультимедиа-проектор;
- выход в Интернет;
- электронная карта мира (физическая, климатические пояса и области, природные зоны, океанические течения).

Комплекты географических карт и печатных демонстрационных пособий:

- Карты по физической географии: физическая карта мира, физическая карта полушарий, физическая карта России, физическая карта Восточно-Европейская равнина, физическая карта Кавказ, физическая карта Урал, физическая карта Западная Сибирь и Дальний Восток, Африка, Австралия, Северная Америка, Южная Америка, Евразия, Арктика, Антарктика, почвенная карта мира, великие географические открытия и экологические проблемы мира.
- Экономические карты: Европейский Север и Северо-Запад, Европейский ЮГ, Центральная Россия, Западная Сибирь, Восточная Сибирь и Дальний Восток, Поволжье, Уральский экономический район.
- Политическая карта мира, политическая карта полушарий, федеральные округа РФ.
- Климатическая карта России, Африки, Северной Америки, южной Америки, Австралии, Евразии, климатические пояса и области мира, природные зоны мира, плотности населения России, народы России, карта строения земной коры, тектоническая карта России, геологическая карта России, качество жизни населения России, часовые пояса, водные ресурсы России, почвенная карта России,
- Агропромышленный комплекс, топливная промышленность России, электроэнергетика России, черная и цветная металлургия России, химическая промышленность России, машиностроительный комплекс России, животноводство России, зерновые культуры России, транспорт России, экономическая карта России, экологические проблемы России.
- Таблицы: происхождение горных пород и минералов, землетрясение, вулканизм, образование теплого фронта, образование холодного фронта, карта прогноза погоды, природные ресурсы, постоянные ветры, мир звезд, строение Вселенной.

Список используемой литературы

1. Большой географический атлас. – М.: Олма-Пресс, 2002
2. Большая энциклопедия природы. – М.: Росмэн, 2008
3. Вулканы: детская энциклопедия. – М.: Махаон, 2006
4. Географические открытия: детская энциклопедия. – М.: Махаон, 2007
5. Горы: детская энциклопедия. – М.: Махаон, 2009
6. Животный мир: энциклопедия. – М.: Росмэн, 2008
7. Земля и Вселенная. – М.: Махаон, 2010
8. Моря и океаны: энциклопедия. – М.: Махаон, 2010
9. Томилин А.Н. География для детей. – М.: АСТ, 2009

Интернет – ресурсы

1. Единое окно доступа к образовательным ресурсам. – <http://window.edu.ru>

2. Единая коллекция цифровых образовательных ресурсов. - <http://school-collection.edu.ru>
3. Российский общеобразовательный портал. - <http://school.edu.ru>
4. Федеральный государственный образовательный стандарт. - <http://standart.edu.ru>
5. Федеральный институт педагогических измерений. - <http://www.fipi.ru>
6. Федеральный портал «Российское образование» - <http://www.edu.ru>
7. Федеральный центр информационно – образовательных ресурсов. <http://fcior.edu.ru>